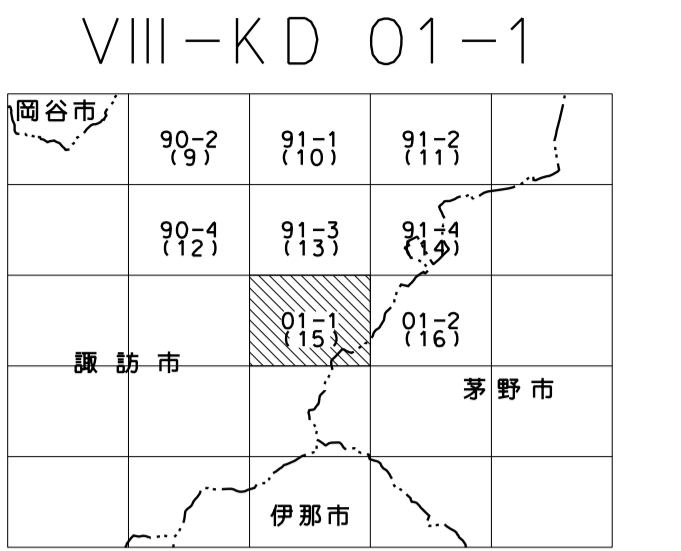


JD91-3

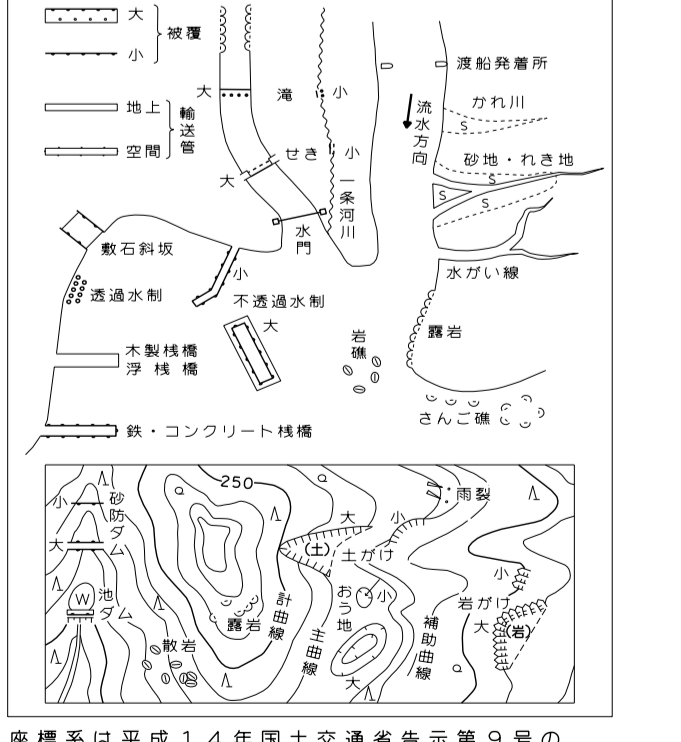
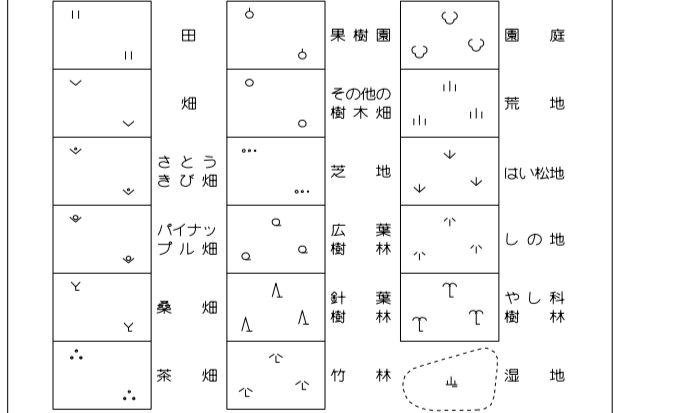


VIII-KD 01-1
長野県 諏訪市
茅野市

記号	説明
■	標高 37.2 三角点
□	■ 25.62 水準点
◆	● 42.3 自然地形の標高
◇	▽ 35.6 三角点(三等点)
▲	■ 25.73 水準点(二等点)
△	▲ 36.84 標高
▽	▽ 12.3 標高
■	▽ 15.8 三角点

○	○	○	○	○	○
○	○	○	○	○	○
○	○	○	○	○	○
○	○	○	○	○	○
○	○	○	○	○	○

○	○	○	○	○	○
○	○	○	○	○	○
○	○	○	○	○	○
○	○	○	○	○	○
○	○	○	○	○	○



標高系は平成14年国土交通省告示第9号の規定による平面直角座標系V投影法による平面直角座標系(V投影)による
投影はメルカトル図法
図面に表示している標高は平均海面から10秒間隔で表示する標高(標高10秒)単位
高さの基準は東京湾平均海面上
等高線の間隔は2メートル
平面直角座標系は世界測地系による