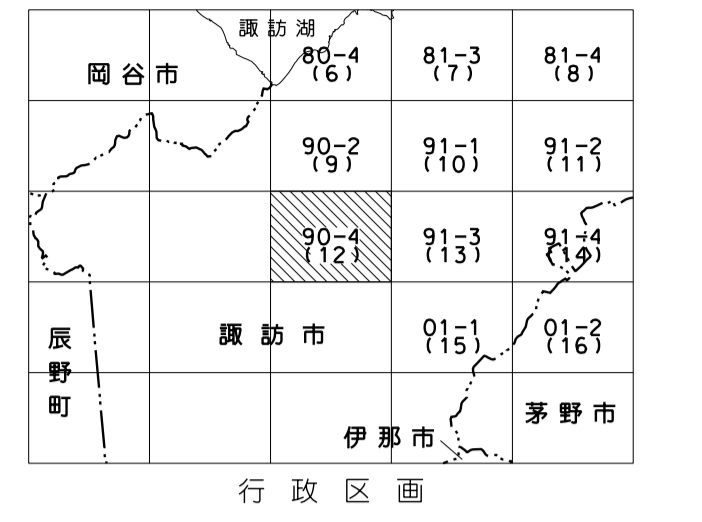




VIII-JD 90-4

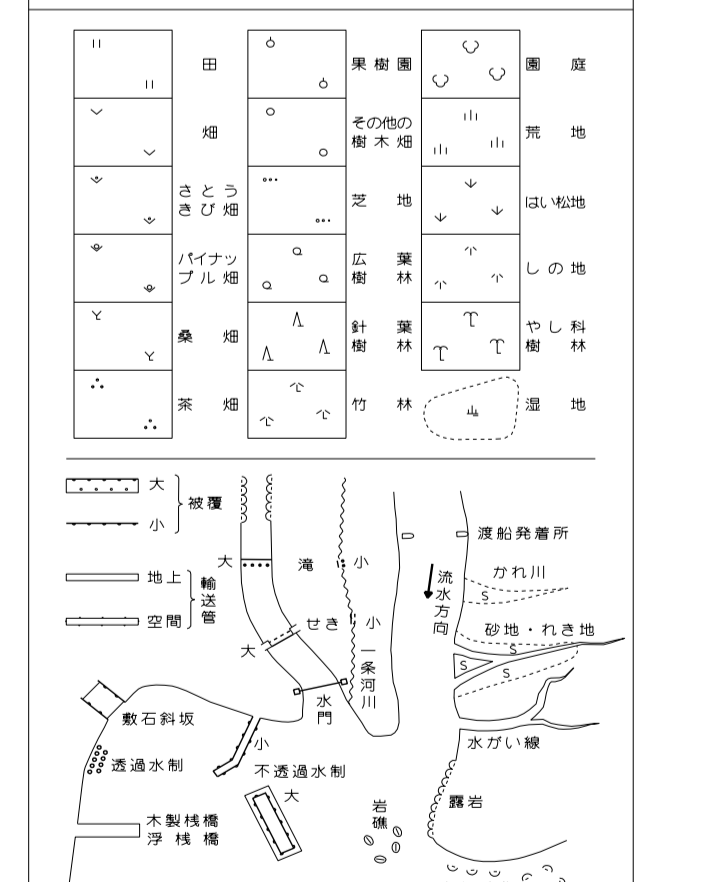


長野県
諏訪市

記号

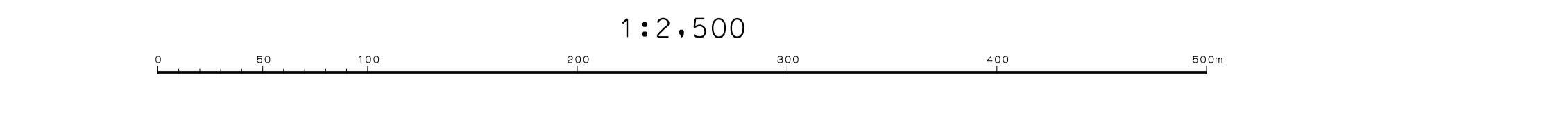
▲ 37.2	三角点	▲ 37.2	三角点
■ 25.62	水準点	■ 25.62	水準点
★ 42.3	特種測量点	★ 42.3	特種測量点
▽ 35.6	三角点	▽ 35.6	三角点
● 25.73	水準点	● 25.73	水準点
△ 36.84	水準点	△ 36.84	水準点
○ 12.3	水準点	○ 12.3	水準点
○ 15.8	水準点	○ 15.8	水準点

○	市庁舎	○	郵便局
△	警察署	○	銀行
△	消防署	○	学校
△	病院	○	公園
△	神社	○	墓地
△	公民館	○	体育館
△	児童遊園地	○	公園
△	公園	○	公園
△	公園	○	公園
△	公園	○	公園



座標系は平成14年国土交通省告示第9号の規定による平面直角座標系V11系
投影は横メルカトル図法
図面に表示してある座標値は半メートル単位
図別に表示してある経緯度座標は10秒間単位
高さの基準は東京湾平均海面上
等高線の間隔は2メートル
平面直角座標値は世界測地系による

昭和58年測量 平成12年修正	1. 昭和57年10月撮影空中写真 平成12年7月現地調査	4. 平成12年5月撮影空中写真 平成12年7月現地調査	7. 平成28年5月撮影空中写真 平成28年6月現地調査
平成12年測量 平成17年修正	2. 昭和63年11月撮影空中写真 平成17年10月現地調査	5. 平成17年9月撮影空中写真 平成17年10月現地調査	8. 令和5年6月撮影空中写真 令和5年8月現地調査
平成13年測量 平成18年修正	3. 平成6年5月撮影空中写真 平成6年10月現地調査	6. 平成23年6月撮影空中写真 平成23年6月現地調査	
令和5年測量 令和5年修正			



この測量成果は、国土交通省国土院院長の承認及び監査を経て、同院所管の測量簿及び測量成果を使用して得たものである。
(承認番号) 平12 第41号
この測量成果は、国土院院長の承認を受けて得たものである。
(承認番号) 平17 第102号
この測量成果は、国土院院長の承認及び監査を経て同院所管の測量簿を使用して得たものである。
(承認番号) 令23 第17号
この測量成果は、国土院院長の承認を受けて同院所管の測量簿を使用して得たものである。
(承認番号) 平26 第2号
この測量成果は、国土院院長の承認を受けて同院所管の測量簿を使用して得たものである。
(承認番号) 令05 第14号