1：2,500 国土基本図
VIII－ JD 90－4

諏訪都市計画基本図 12

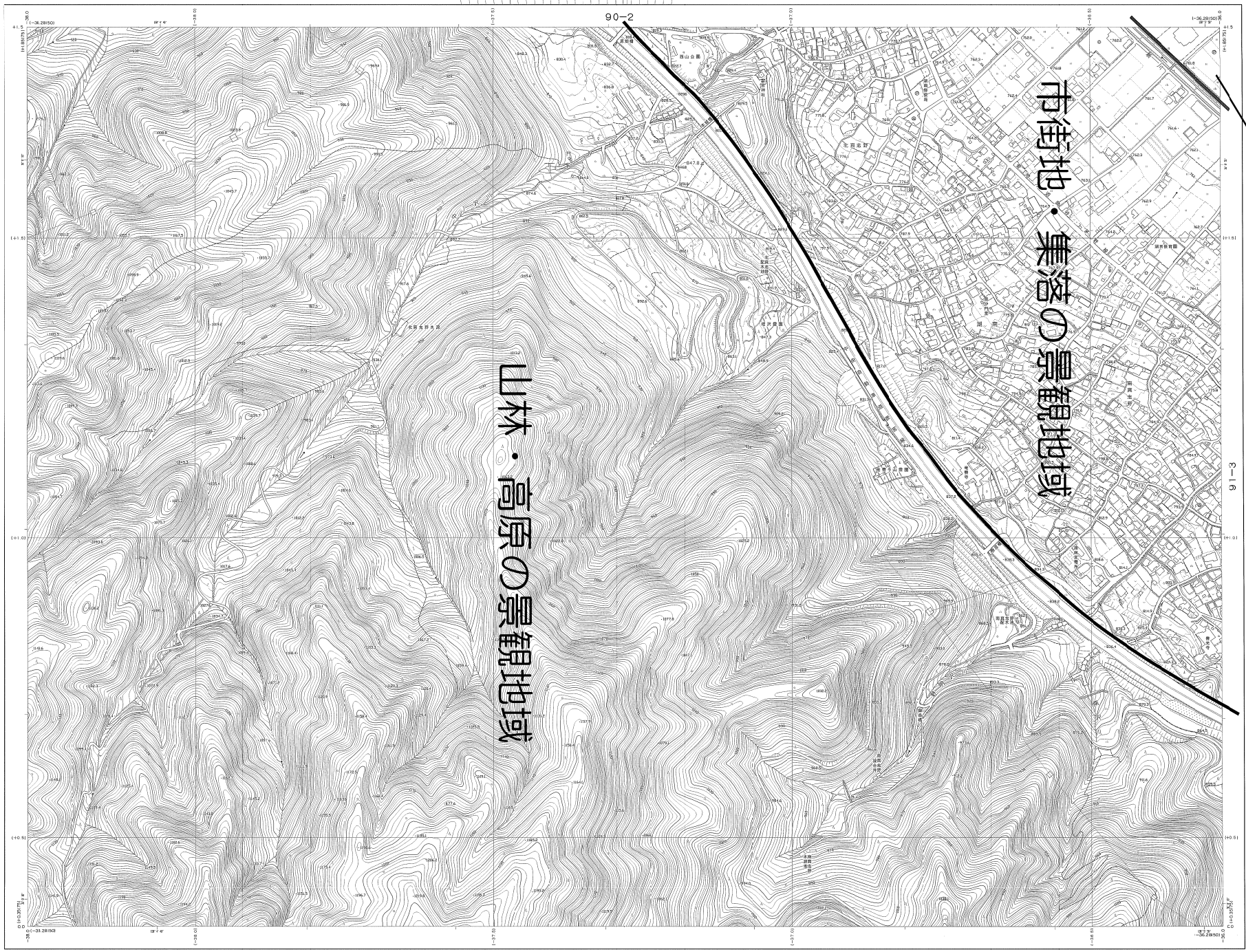

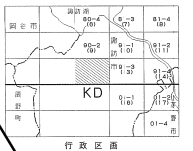

行政区画

田園・農地の景観地域



座標系は平成14年国土交通省告示第9号の規定による地理座標系
投影は横メルカトル図法
図郭に表示してある基準点はセコメートル単位
図郭に表示してある基準点は経度緯度は2.0秒間隔
高さの基準は東京湾の平均海面
等高線の間隔は2メートル
平面直角座標は、世界測地系に対応

VIII－JD 90－4

図名	年次
現況	平成17年測量
1	平成元年修正
2	平成6年修正
3	平成12年修正
4	平成17年修正

1. 昭和52年10月撮影空中写真（C1-3-5）
   昭和53年1月現地調査
2. 昭和62年11月撮影空中写真（C3-5-7）
   昭和63年12月現地調査
3. 平成6年3月撮影空中写真（C3-29-31）
   平成6年8月現地調査
4. 平成12年3月撮影空中写真
   平成12年7月現地調査
5. 平成14年11月撮影空中写真
   平成15年12月現地補測

1:2,500

「この測量成果は、国土交通省国土地理院長の承認を得て、同院発行の基盤地図情報及び国土地理院長承認の数値地図を使用して作成したものである。（承認番号：平17 関公 第415号）」

「この測量成果は、国土地理院長の助言を受けて得たものである。（助言番号：平17 関公 第362号）」

長野県　諏訪市
株式会社　パスコ