諏訪都市計画基本図　8

1：2,500 国土基本図
Ⅷ－ JD 81－4

重点整備地区
（上諏訪駅周辺地区）

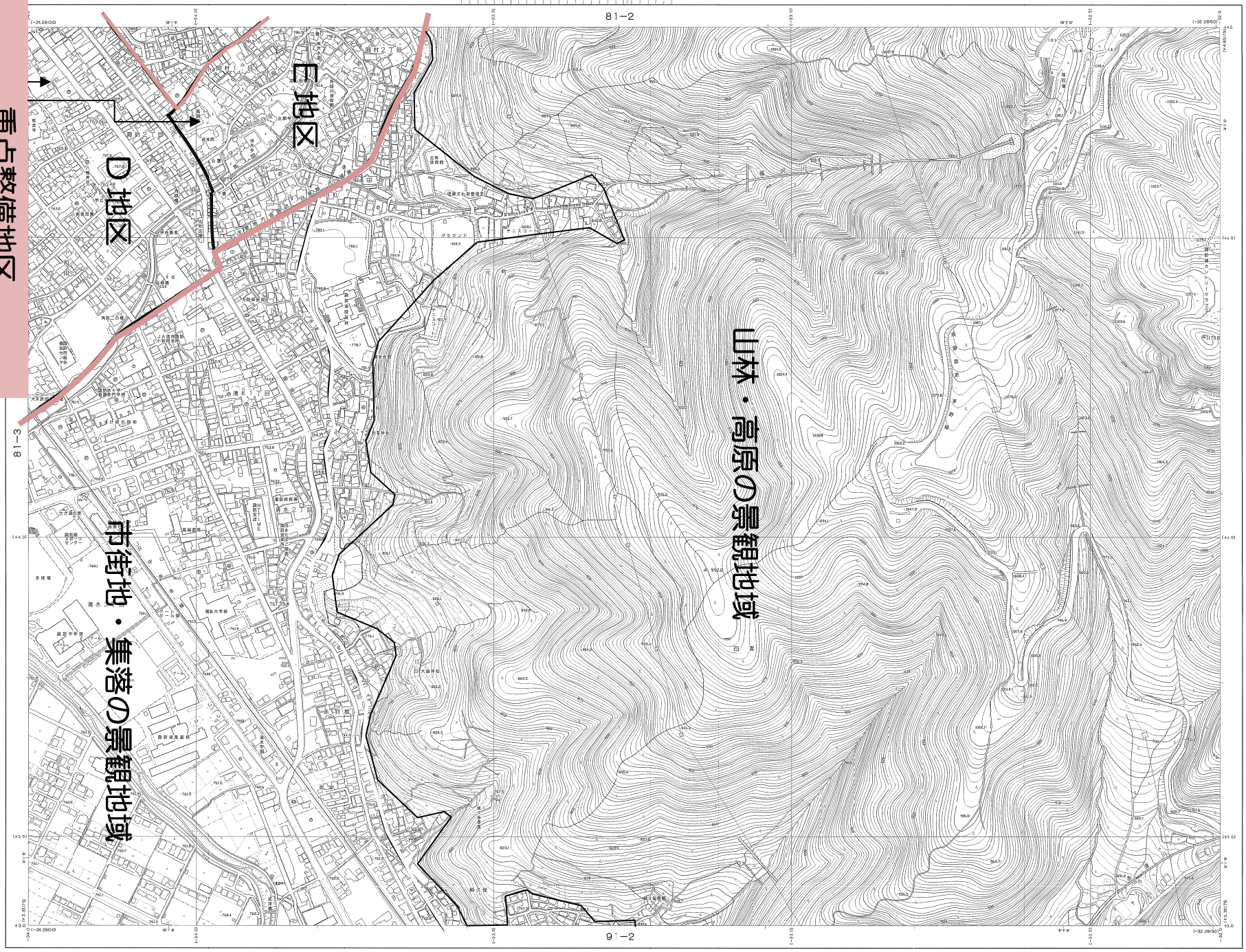

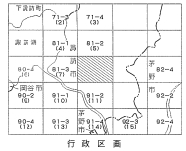



Ⅷ－JD 81－4

1：2,500

1．昭和52年10月撮影空中写真（C3－6－8）
　昭和59年1月現地調査
2．昭和62年11月撮影空中写真（C5－9－11 C6－8－9）
　昭和63年2月現地調査
3．平成4年5月撮影空中写真（C1－55－57）
　平成6年3月現地調査
4．平成12年3月撮影空中写真
　平成12年7月現地調査
5．平成15年11月撮影空中写真
　平成17年10月現地調査

昭和50年測量
平成元年修正
平成4年修正
平成8年修正
平成17年修正

「この測量成果は、国土交通省国土地理院長の承認及び助言を得て、同院作製の測量標及び測量成果を使用して得たものである。（承認番号）平記．関公 第41号。

「この測量成果は、国土地理院長の助言をうけて得たものである。（助言番号）平17．関公 第162号」

長野県　諏訪市
株式会社　パスコ

座標系は平成14年国土交通省告示第9号の規定による地理座標系
投影法横メルカトル図法
図郭に表示してある長横標線は4Dメートル毎を
図郭に表示してある縦経度図線は10分間隔
高さの基準は東京湾の平均海面
等高線の間隔は2メートル
平面直角座標値は、世界測地系に対応