1:2,500 国土基本図

VIII－ JD 71－4

諏訪都市計画基本図 3

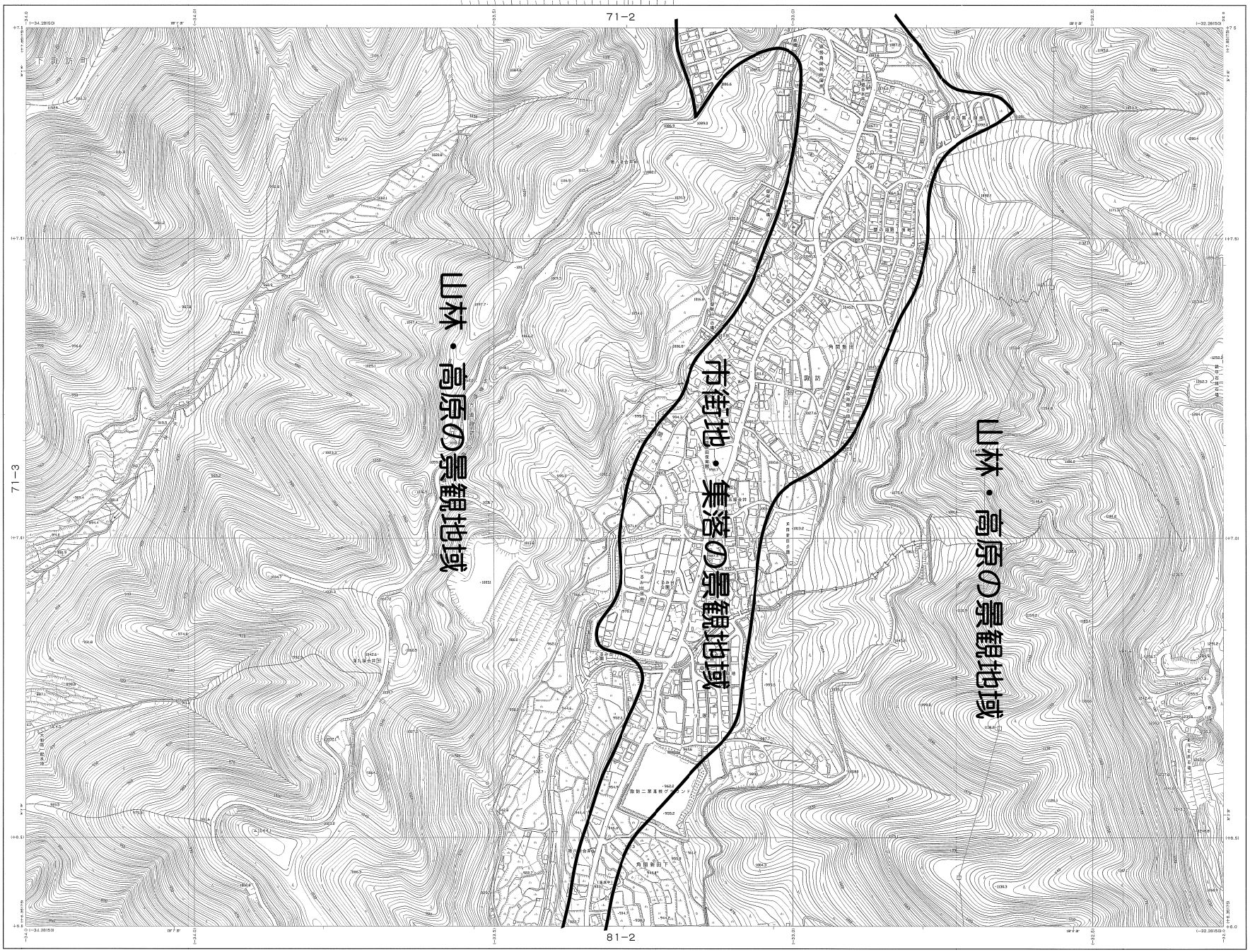

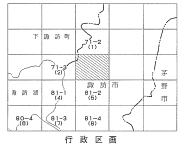

記号





座標系は平成14年国土交通省告示第9号の規定による平面直角系
各図は横メルカトル図法
図郭に表示してある座標数値は十キロメートル単位
図郭に表示してある経緯度数値は10秒間隔
高さの基準は東京湾の平均海面
等高線の間隔は2メートル
写図は角図郭は、世界測地系に対応

昭和59年測量
平成元年修正
平成6年修正
平成9年修正
平成11年修正

1 昭和57年10月撮影空中写真（C3－9－11）
昭和59年1月現地調査
2 昭和63年11月撮影空中写真（C5－12－15 C6－13－15）
昭和63年12月現地調査
3 平成4年5月撮影空中写真（C1－51－54）
平成4年10月現地調査
4 平成12年5月撮影空中写真
平成12年7月現地調査
5 平成16年11月撮影空中写真
平成17年10月現地調査

1:2,500

0 50 100 200 300 400 500m

「この測量成果は、国土交通省国土地理院長の承認及び指示を得て、同院所管の測量標及び測量成果を使用して得たものである。（承認番号）平12 関公 第41号」

「この測量成果は、国土地理院長の指示をうけて得たものである。（承認番号）平17．関公 第162号」

長野県　諏訪市
株式会社　パスコ