2,500 国土基本図
III－ JD 71－3

諏訪都市計画基本図 2

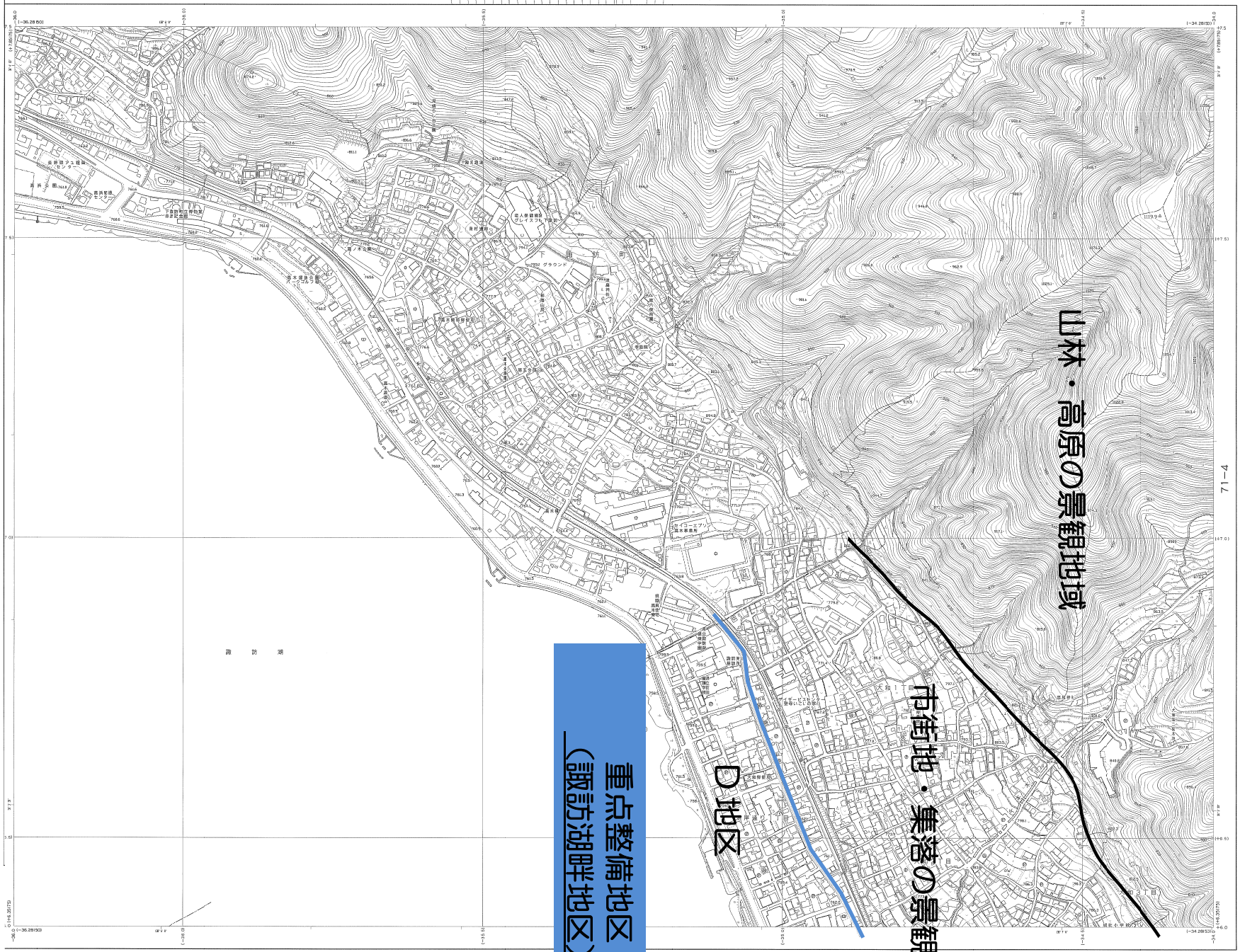

VIII－JD 71－3

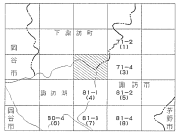

行政区画

記号



昭和38年測量
平成元年修正
平成4年修正
平成8年修正
平成12年修正

1. 昭和37年10月撮影空中写真（ C2－9－11 ）
昭和39年11月現地調査
2. 昭和61年11月撮影空中写真（ C4－12－14 C5－13－5 ）
昭和62年2月現地調査
3. 平成5年5月撮影空中写真（ C2－42－44 ）
平成6年10月現地調査
4. 平成12年5月撮影空中写真
平成12年7月現地調査
5. 平成16年11月撮影空中写真
平成17年10月現地調査
11) 平成12年修正下諏訪町1:2,500都市計画図を編集

「この測量成果（地図）は、国土交通省国土地理院長の承認を得て、同院発行の（承認番号 平成○○情複、第○○○号）を使用して得たものである。」
「この測量成果（地図）は、国土地理院長の指示を受けて作成したものである。（指令○○第○○号）」

長野県　諏訪市
株式会社　パスコ

測地系は平成14年国土交通省告示第9号の規定による地理名称系
投影は横メルカトル図法
図郭に表示してある座標値は4キロメートル単位
図郭に表示してある経緯度は秒位まで
高さの基準は東京湾の平均海面
等高線の間隔は2メートル
平面直角座標値は、世界測地系に対応

VIII－JD 71－3